

ETAT DU TERRITOIRE WALLON

PARTIE 1 : LE CADRAGE

ALAIN MALHERBE

Colloque CPDT MONS 2016

IGEAT – ULB / CREAT – UCL / Lepur – ULg



Responsables scientifiques

Pour le CREAT-UCL : Marie-Laurence DE KEERSMAECKER, Yves HANIN, Thierry EGGERICKS,

Pour l'IGEAT-ULB : Marie-Françoise GODART

Pour le Lepur-ULg : Bruno BIANCHET, Damien ERNST, Christine RUELLE, Jaques TELLER

Chercheurs

Pour le CREAT-UCL : Vincent BOTTIEAU, Martin GRANDJEAN, Raphaëlle HAROU, Alexandre LECLERCQ, Alain MALHERBE, Florella QUADU


Pour l'IGEAT-ULB : Etienne CASTIAU, Valérie CAWOY, Alain COPPENS, Xavier COURTOIS, Caroline D'ANDRIMONT, Stéphanie QUERIAT, Simon VERELST

Pour le Lepur-ULg : Florine BASTIN, Bruno BIANCHET, Pierre COPEE, Sébastien HENDRICKS, Jean-Marc LAMBOTTE, Hubert MALDAGUE, Pierre-François WILMOTTE


ÉTAT DU TERRITOIRE WALLON – CADRAGE



Les dynamiques démographiques	Les dynamiques économiques	Les dynamiques sociales	Les dynamiques environnementales	Les mutations du numérique
-------------------------------	----------------------------	-------------------------	----------------------------------	----------------------------



Les impacts sur le territoire



Les leviers du territoire



Croissance
démographique

Vieillessement de
la population

Instabilité des
ménages

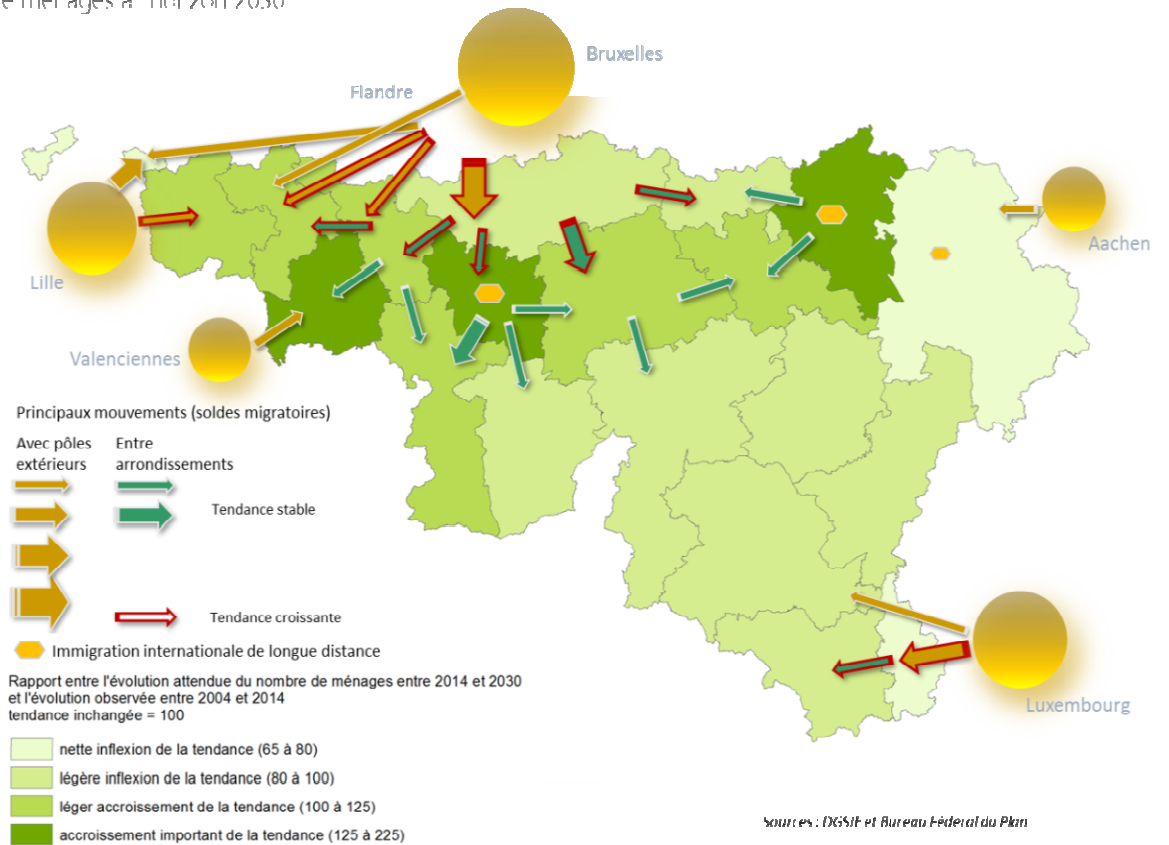
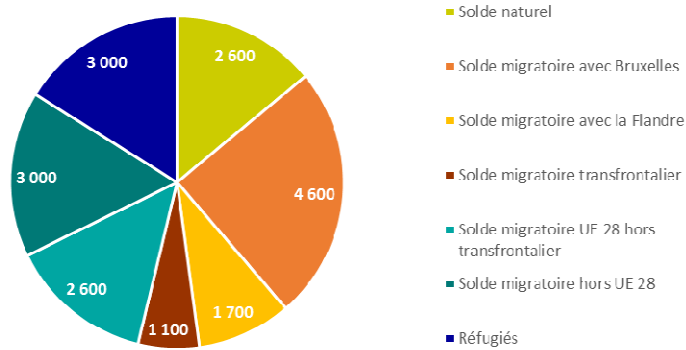
Wallonie = 3.602.216 habitants (1^{er} janvier 2016) \Longrightarrow + 357.000 habitants (2040)
 \Longrightarrow + 250 000 ménages (2040)

Croissance démographique

Influence probable des pôles extérieurs et des migrations entre arrondissements sur l'évolution du nombre de ménages à l'horizon 2030

Wallonie : mouvements de population - moyenne annuelle sur la période 2005-2014

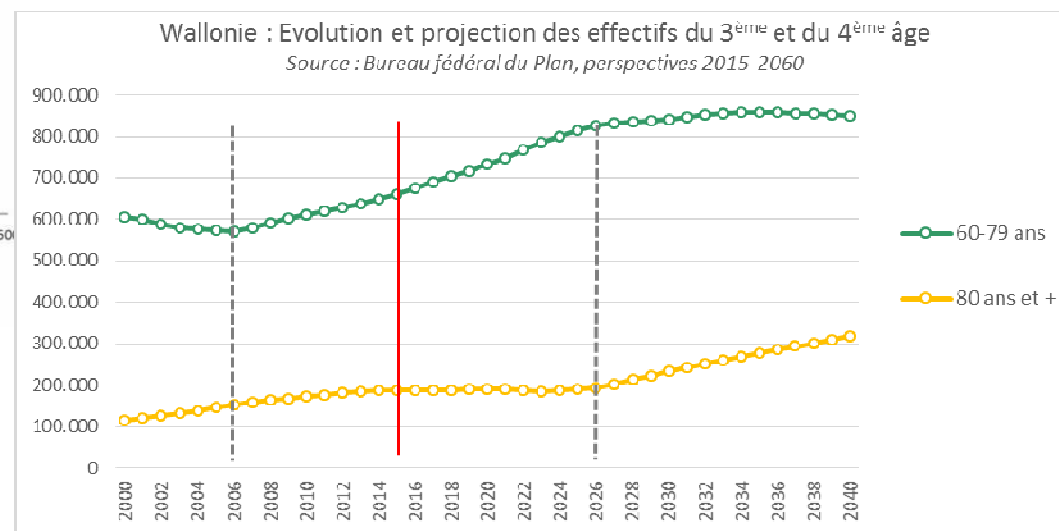
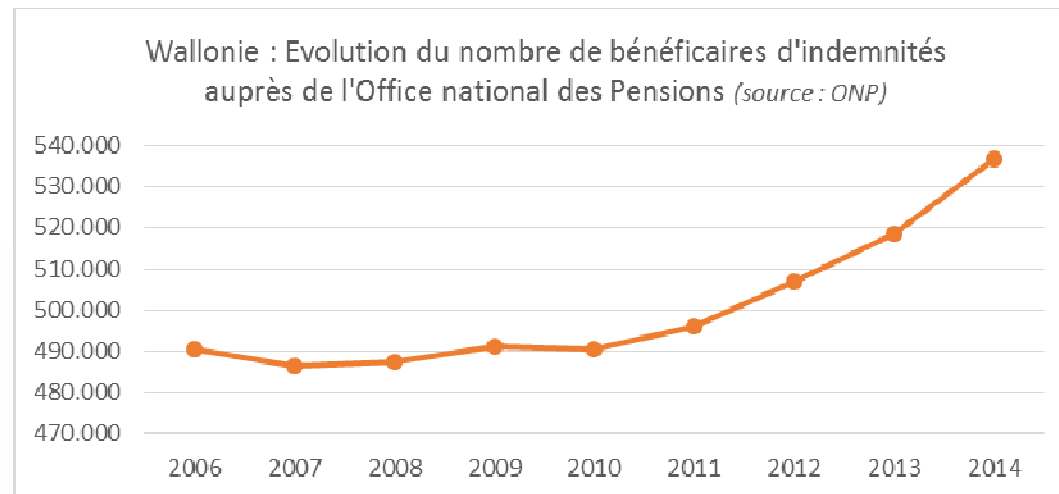
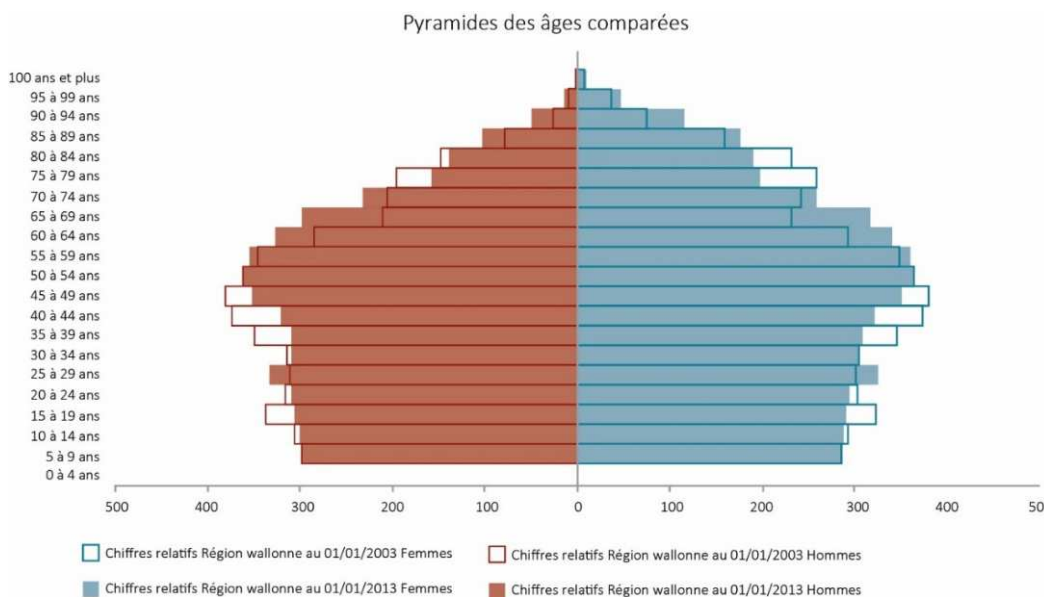
Sources : SPF Economie DGS, Eurostat, Cytise Communes





Les dynamiques démographiques

Viellissement de la population

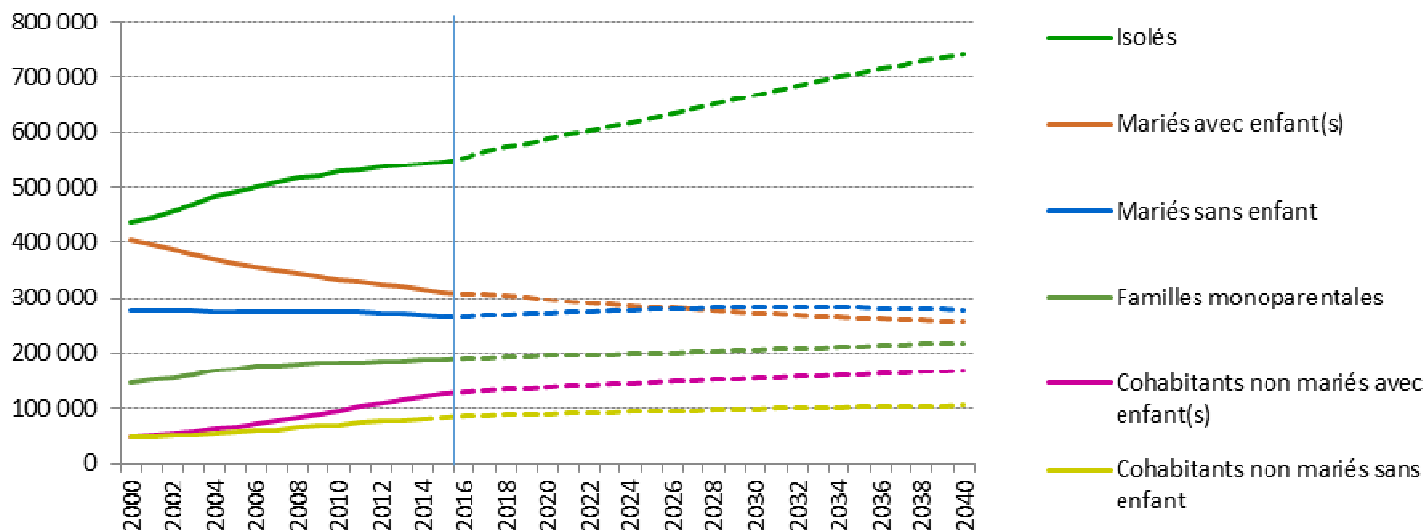




La structure des ménages

Wallonie : Evolution et projection du nombre de ménages par type

Source : Bureau fédéral du Plan, perspectives de ménages 2015-2060



Ménages wallons = 2,3 pers.

↑ isolés

↑ des ménages monoparentaux

***Les impacts sur le territoire wallon*****Croissance
démographique**

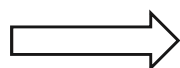
- Migrations depuis et vers les métropoles extérieures
- Mobilité résidentielle souvent limitée aux bassins résidentiels

**Viellissement de
la population**

- Développement des services spécifiques pour les aînés
- Anticipation de la vague du 4^{ème} âge

**Instabilité des
ménages**

- Prise en compte des besoins spécifiques des familles recomposées
- Surdimensionnement des logements pour répondre aux besoins des gardes alternées



Développement de l'économie résidentielle avec l'augmentation des besoins en services, équipements et logements

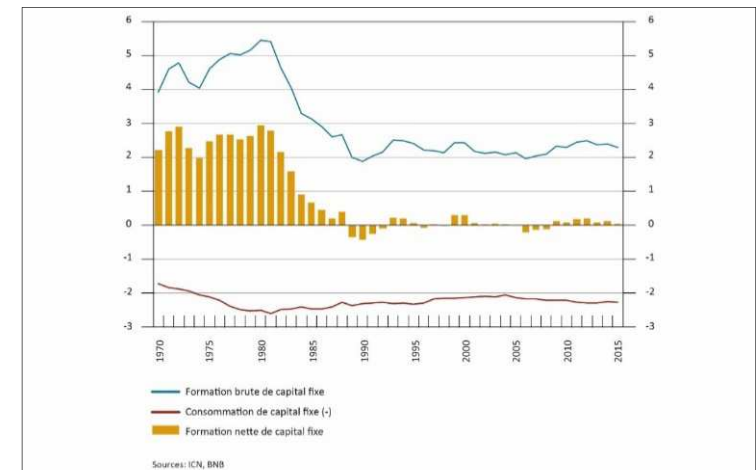


La mondialisation



- Croissance des flux (découplage entre les lieux de production et de consommation)
- Concurrences territoriales
- Interdépendances entre le global et le local

Les investissements publics



- Forte diminution des moyens publics durant la décennie 1980
- Diminution des moyens pour les équipements et les infrastructures

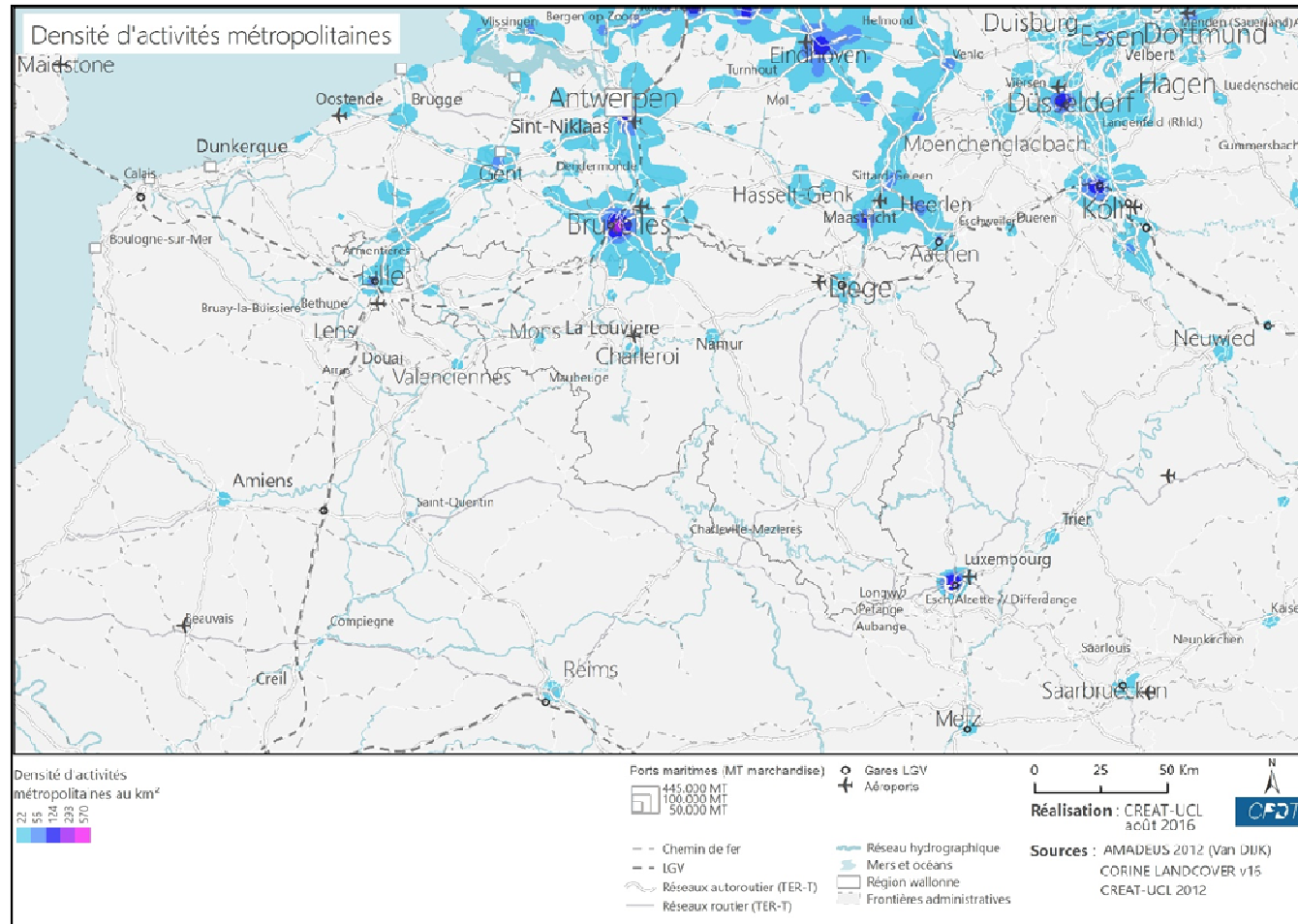
*Les dynamiques économiques*L'économie
mondialisée


- Polarisation spatiale des centres de décisions
- Spécialisation des espaces
- Poursuite de la périurbanisation

La croissance
de la mobilité

- Augmentation de la mobilité des personnes
- Augmentation des flux avec l'intégration économique des territoires
- Importance des nœuds multimodaux

Les impacts sur le territoire wallon

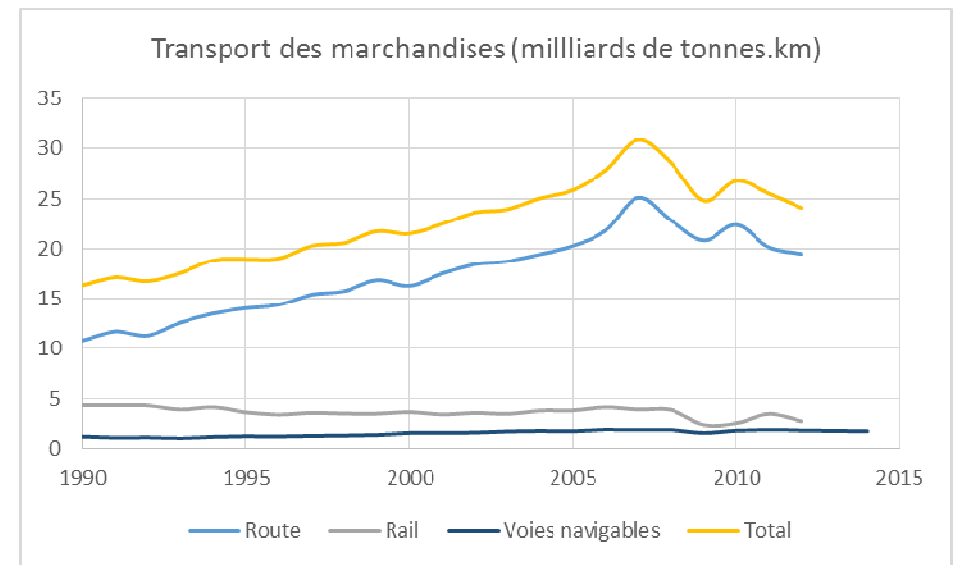
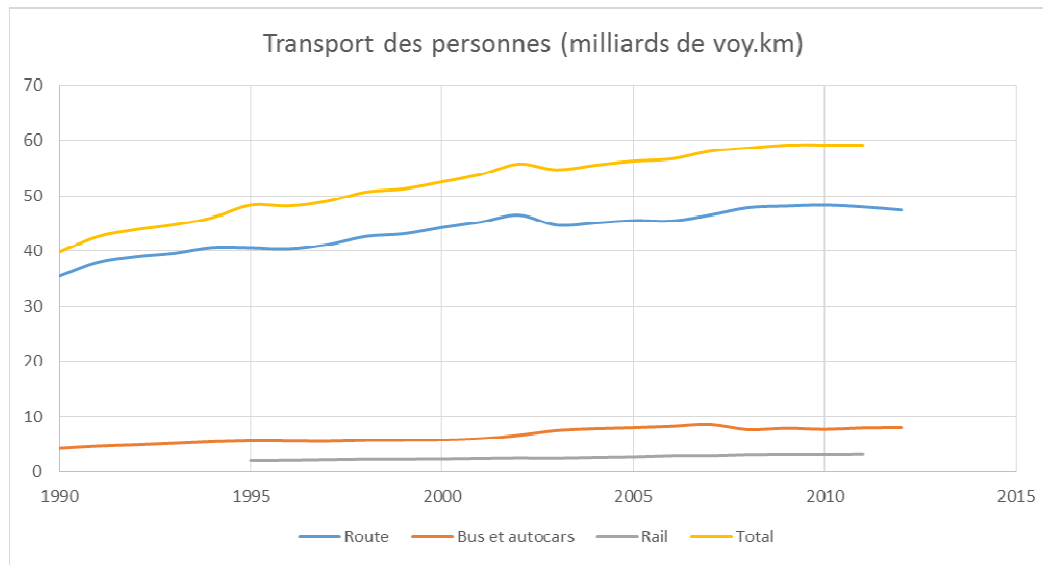


- Influence des aires métropolitaines extérieures à la Wallonie
-  de l'exportation
- Compétitivité des territoires par la spécialisation



Les dynamiques économiques

Les impacts sur le territoire wallon



- Augmentation de la congestion et dégradation de l'accessibilité dues aux contraintes d'adaptation des réseaux
- Libéralisation progressive des modes de transport de personnes en Europe
- Développement de la logistique en Wallonie
- Croissance des deux pôles aéroportuaires (Charleroi – Liège)



Les leviers

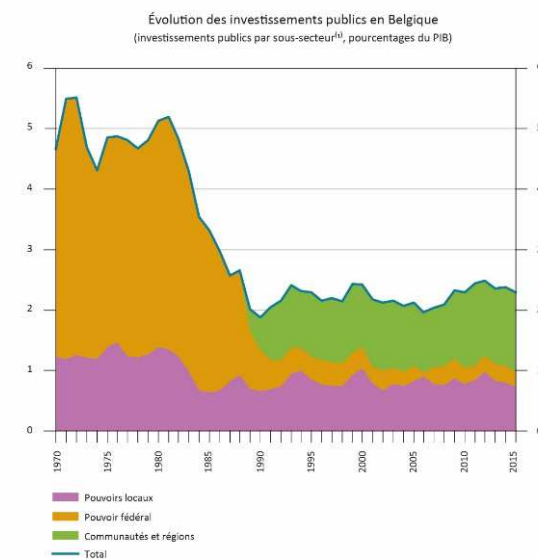
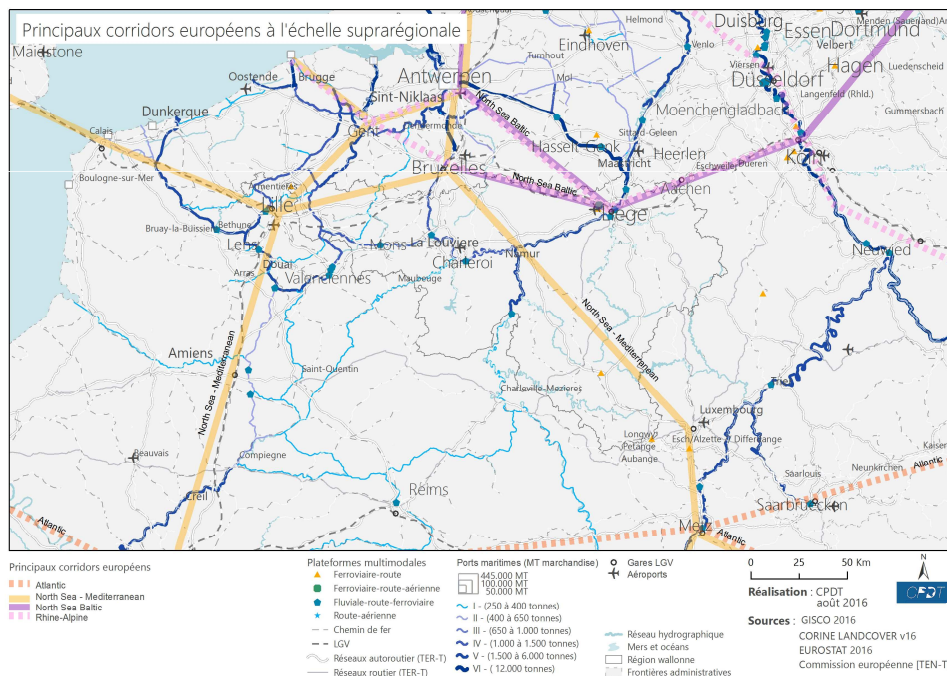


PLAN
MARSHALL
4.0



- Instaurer des équipements et infrastructures pour équilibrer les aires métropolitaines en valorisant le capital territorial
- En réaction à la mondialisation : développement des circuits courts et de nouvelles solidarités territoriales
- Nouveaux acteurs avec l'émergence d'une gouvernance locale inscrite dans les réseaux globaux
- Mobilisation de la classe dite *créative*

Les leviers




- Nombreux textes internationaux et directives déployant des mesures pour favoriser la mobilité des personnes et des marchandises et la durabilité des transports
- Importance du budget pour l'entretien des infrastructures (640 m€ programme d'infrastructure 2016-2019) mais peu de nouveaux projets

- Rôle devenu primordial des Régions et Communautés dans le financement des équipements et infrastructures
- Systèmes de financement alternatifs



Les inégalités

- Progression dans l'ensemble des pays de l'OCDE
- Moins de disparités entre les revenus des Wallons que dans les autres pays européens (indice GINI)

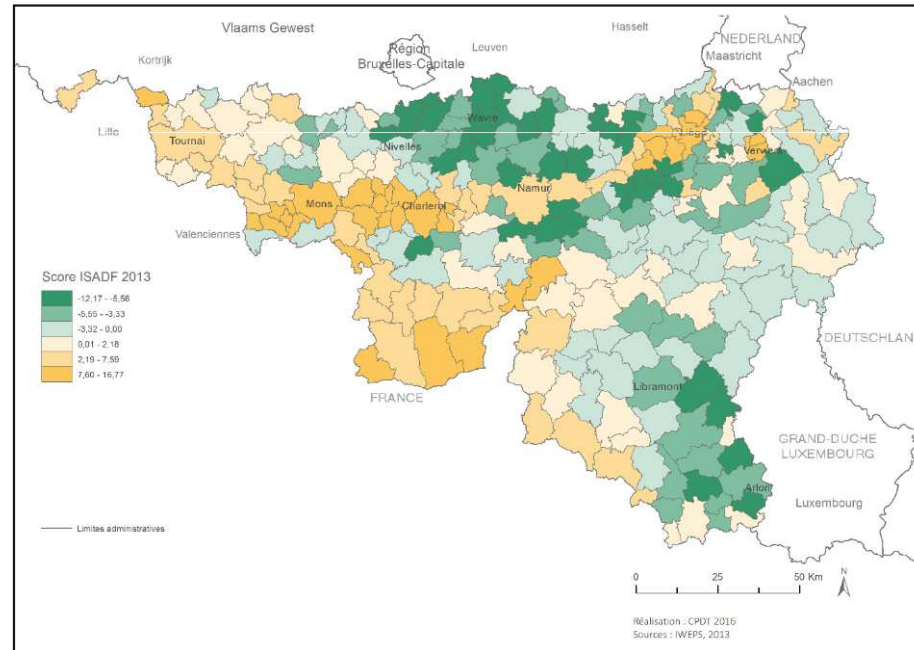


Le taux de pauvreté

- Pas de diminution en Belgique du taux de pauvreté
- Augmentation forte des bénéficiaires du RI en 2015 (limitation des allocations d'insertion dans le temps)
- De plus en plus de Wallons en difficulté de paiement d'électricité et en règlement collectif de dettes



Les impacts sur le territoire wallon



Indicateur d'accès aux droits fondamentaux en Wallonie (IWEPS, 2013)

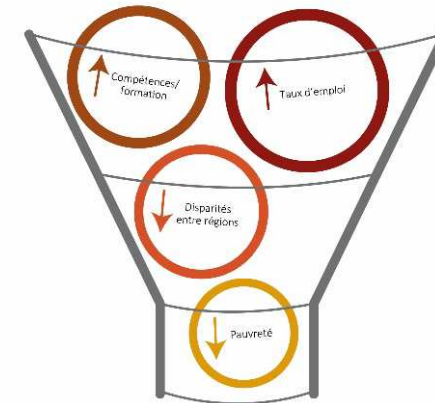
- Accès inéquitable des territoires aux droits fondamentaux (droit à un revenu digne, droit à la protection de la santé et à l'aide sociale et médicale, droit à un logement décent et à un environnement sain, droit au travail, droit à la formation, droit à l'épanouissement culturel et social) \implies dualisation du territoire
- La persistance de la pauvreté (un Wallon sur cinq)



Les leviers



Société plus égalitaire et solidaire



Accès individuel aux revenus, à l'emploi, à l'éducation

- Politiques de cohésion sociale et territoriale européennes pour réduire les inégalités régionales
- Plan de cohésion sociale wallon

- Stratégie Europe 2020 et Agenda territorial
- Plan wallon de lutte contre la pauvreté (objectifs chiffrés EU 2020)

Fonds FEDER, FSE, ESI

Lutte contre la pauvreté urbaine via la politique de la ville



L'exploitation des
ressources
naturelles



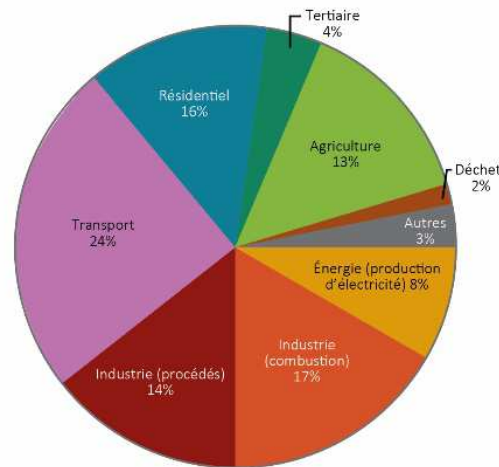
- Changements environnementaux de plus en plus systémiques et cumulatifs
- Progrès en Europe dans la gestion qualitative des ressources mais objectifs non atteints
- Epuisement des ressources et augmentation de la demande (croissance démographique)
- Importance de la prise en compte de la résilience environnementale dans les politiques européennes



Les dynamiques environnementales

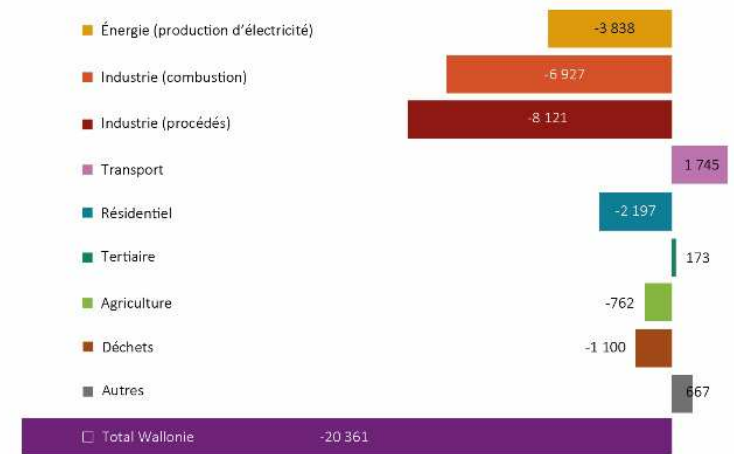
Le réchauffement
climatique et
l'énergie

Répartition sectorielle des émissions wallonnes de GES en 2014



Sources: AWAC

Évolution des émissions entre 1990 et 2014 (en kt CO2e)

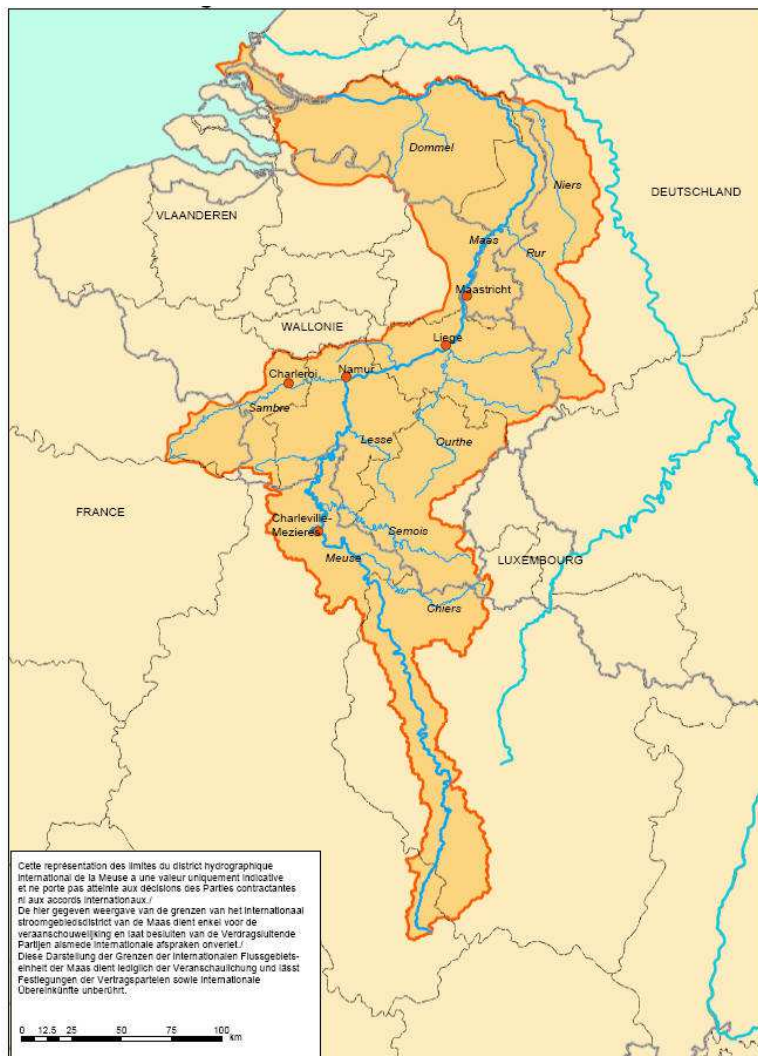


Evolution des émissions de GES en Wallonie par secteurs entre 1990 et 2014. Source : Etat de l'environnement wallon de 2014

- Augmentation de la t° de 1,3° (1850-2012)
- Augmentation des évènements climatiques extrêmes
- CoP 21 : Réduction des gaz à effets de serre pour limiter le réchauffement à 2° / 1,5° (niveau préindustriel)
- La Wallonie doit réduire les émissions de GES de 14,5 % à l'horizon 2020 (base 2005) – accord Burden sharing



Les impacts sur le territoire wallon de l'exploitation des ressources



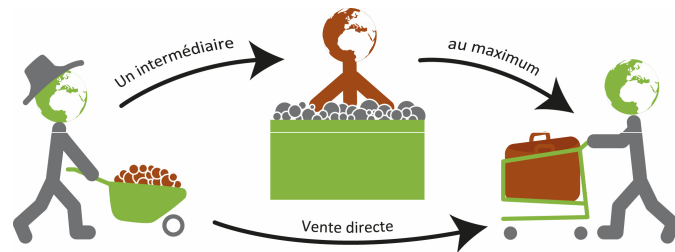
- Les enjeux environnementaux sont transfrontaliers
- Perte d'attractivité des territoires (qualité du cadre de vie, qualité de l'environnement...)
- Dégradation de la biodiversité
- Gestion intégrée des risques et des assainissements à l'échelle des bassins hydrographiques (eau), des agglomérations (air)...

Carte du bassin hydrographique de la Meuse
(Environnement Wallonie)

***Les impacts sur le territoire wallon du réchauffement climatique***

- Augmentation du risque d'inondation
- Fragilité de certaines populations aux canicules (personnes âgées...)
- Stress hydriques pour l'agriculture
- Perte de biodiversité
- Risques d'épidémie de parasites et de maladies *exotiques*

Les leviers



- Importance de l'organisation du territoire pour améliorer l'utilisation des ressources (recyclages, énergies renouvelables, fragmentation écologique, mobilité...)
- Quatre principes européens : précaution, prévention, correction aux atteintes à l'environnement, pollueur-payeur.
- Proximité et complémentarité des activités : circuits courts – économie circulaire
- Certifications ISO – EMAS diminuent l'impact sur le territoire des activités économiques
- Plan Marshall 4.0 et Stratégie wallonne de Développement Durable
- Chaînes logistiques multimodales et alternatives dans les systèmes de propulsion
- Meilleure organisation de la localisation des activités humaines pour réduire l'artificialisation et les besoins de mobilités individuels




Transformation des
modes de
production



Transformation des
modes de vie

- Délocalisation et robotisation des tâches
- Mutations dans les services
- Concentration des entreprises numériques (fablab, startups) autour des hubs créatifs

- Achats dématérialisés
- Diversifications des interactions sociales
- Importance de la maîtrise des compétences techniques et du capital social

***Les impacts sur le territoire***

- Réseaux intelligents pour augmenter l'efficacité d'utilisation et le contrôle des usages (smartgrid, smartcities, optimisation du trafic...)
- Equipements industriels à proximité des voies d'eau (data center)
- Fermeture des services de proximité (banques, commerces...).
- Développement de l'e-commerce qui dématérialise les points de vente
- Nouveaux services de l'économie collaborative qui concurrencent les secteurs des transports et de l'hébergement
- Croissance de la petite logistique et modification des rapports à l'espace
- Déconcentration des lieux de travail (télétravail, co-working...)

*Les leviers*

digital
wallonia
.be



- Commerce transfrontalier et position centrale de la Wallonie
- Mobilité comme service avec une offre diversifiée
- Diminution des consommations énergétiques
- Plateformes et réseaux citoyens



Merci pour votre attention