



*Conférence Permanente
du Développement
Territorial*

L'observation territoriale au service des politiques d'aménagement

Application au niveau infra-régional

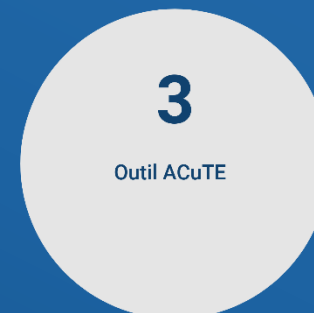


L'observation territoriale au service des politiques d'aménagement

Coraline Berger, Vincent Bottieau, Martin Grandjean, Alexandre Leclercq

Contenu

1. Objectif
2. Méthodologie
3. Focus : Outil ACuTE
4. Conclusions





Proposer un outil d'aide à la connaissance du territoire en vue d'appuyer les acteurs locaux dans la réalisation d'un diagnostic territorial

1

Objectif de la recherche

2

Méthodologie

3

Outil ACuTE

4

Conclusions



*Conférence Permanente
du Développement
Territorial*

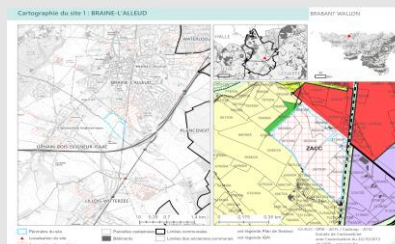
Quelle information produire ?

L'information à produire se nourrit des travaux antérieurs de la CPDT

2008
Fiches
Occupation du sol



2014-2015
Analyse prospective relative à la
localisation de nouveaux quartiers



2018
Stratégie et référentiel pour
des quartiers nouveaux de
taille moyenne



2009-2013
Plan de secteur
durable




2015-2017
Systèmes
d'information
foncière et
politique publique



2018-2019
Gérer le territoire avec
parcimonie



Quelle information produire ?

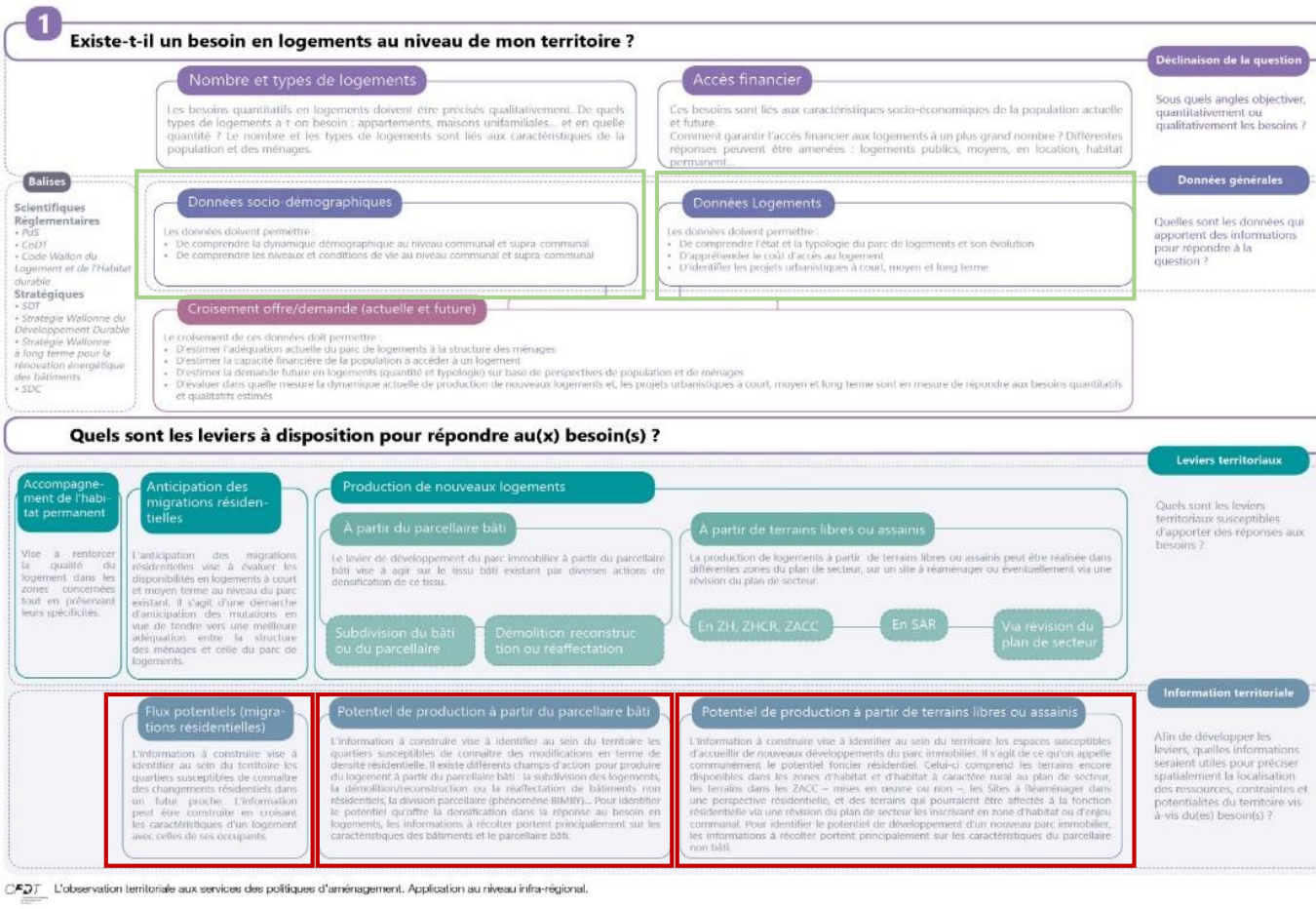


L'information doit répondre aux attentes des utilisateurs



L'information alimente une étape de la démarche d'un projet

Quelle information produire ?



1

Objectif de la recherche

2

Méthodologie

3

Outil ACuTE

4

Conclusions



*Conférence Permanente
du Développement
Territorial*



J'ai besoin de...

- Réaliser une note de synthèse sur le potentiel foncier résidentiel de ma commune
- Localiser et caractériser les disponibilités foncières sur un territoire
-



En quoi ACuTE peut-il m'aider ?

- Production de résultats par des méthodologies éprouvées
- Limitation des erreurs de traitements
- Limitation des besoins en compétences spécifiques
- Information cohérente pour différents niveaux d'analyse
- Approche homogène à une échelle supra-communale
- Gain de temps
-

Quels types de résultats ?



- Une infographie pour qualifier le potentiel foncier résidentiel



- Une cartographie pour localiser les sites mobilisables



- Une fiche d'information par site

1

Objectif de la recherche

2

Méthodologie

3

Outil ACuTE

4

Conclusions



*Conférence Permanente
du Développement
Territorial*

- **Intérêt manifeste à développer une connaissance territoriale partagée en amont des diagnostics**
- **Acquisition, traitement et diffusion d'une information territoriale pertinente**
- **Rôle dans les processus décisionnels**
- **Utilité et utilisation de tels outils**

Merci pour votre attention



*Conférence Permanente
du Développement
Territorial*