



*Conférence Permanente  
du Développement  
Territorial*

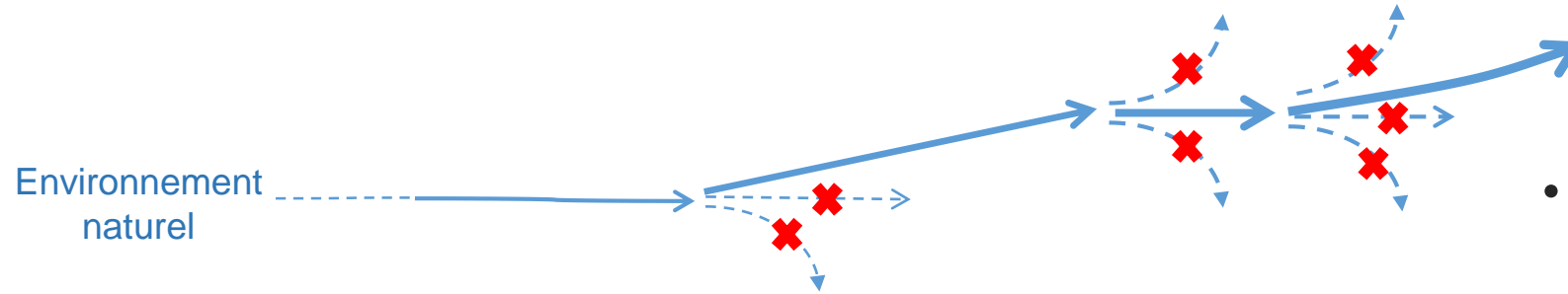
# Trajectoires des paysages

Atlas des Paysages de Wallonie



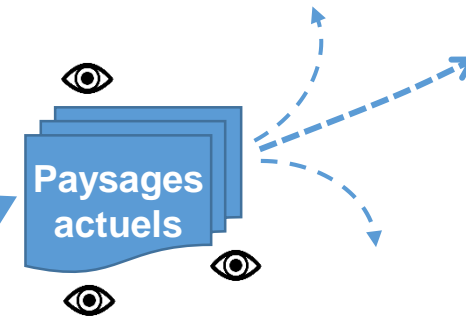
# Des paysages en constante évolution

Les paysages d'aujourd'hui résultent d'une **trajectoire évolutive** qui renseigne sur les paysages de demain



- Paysages actuels : héritage d'une trajectoire faite de modifications successives
- Modifications résultant de conjonctures économiques, décisions politiques, facteurs environnementaux...
- S'accélèrent progressivement et se complexifient

- Possibles évolutions paysagères futures

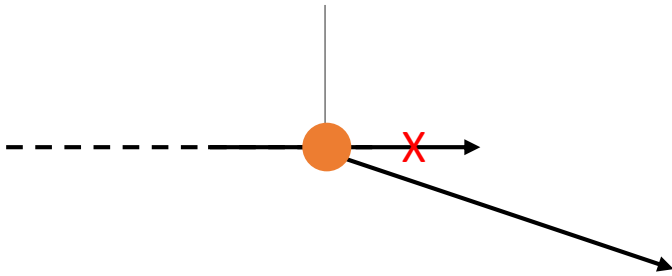


- Paysages : agricoles, forestiers, urbains, périurbains, industriels...



# Construction d'une trajectoire (< 1950)

Fin 18<sup>e</sup> siècle:  
Révolution industrielle



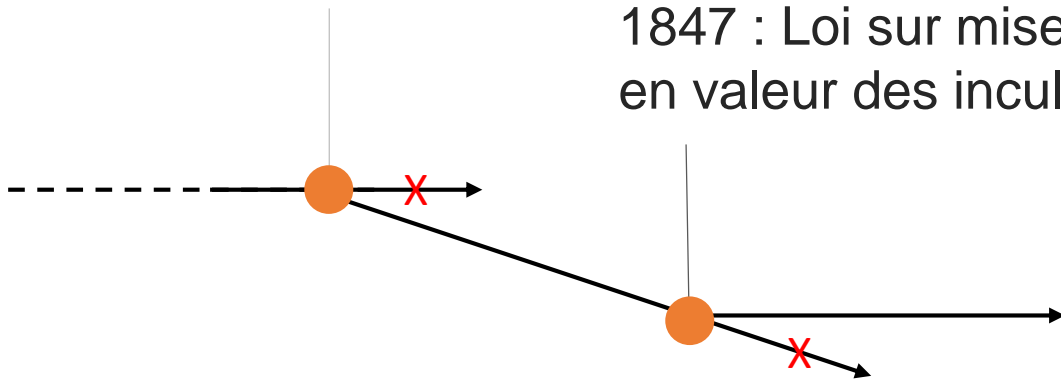
Nouveaux paysages :

- agglomérations industrielles,
- ébauche banlieues (bourgeoisie fuit nuisances),
- réseaux de transport (voies d'eau, rail),
- ...

# Construction d'une trajectoire (< 1950)

Fin 18<sup>e</sup> siècle:  
Révolution industrielle

1847 : Loi sur mise  
en valeur des incultes

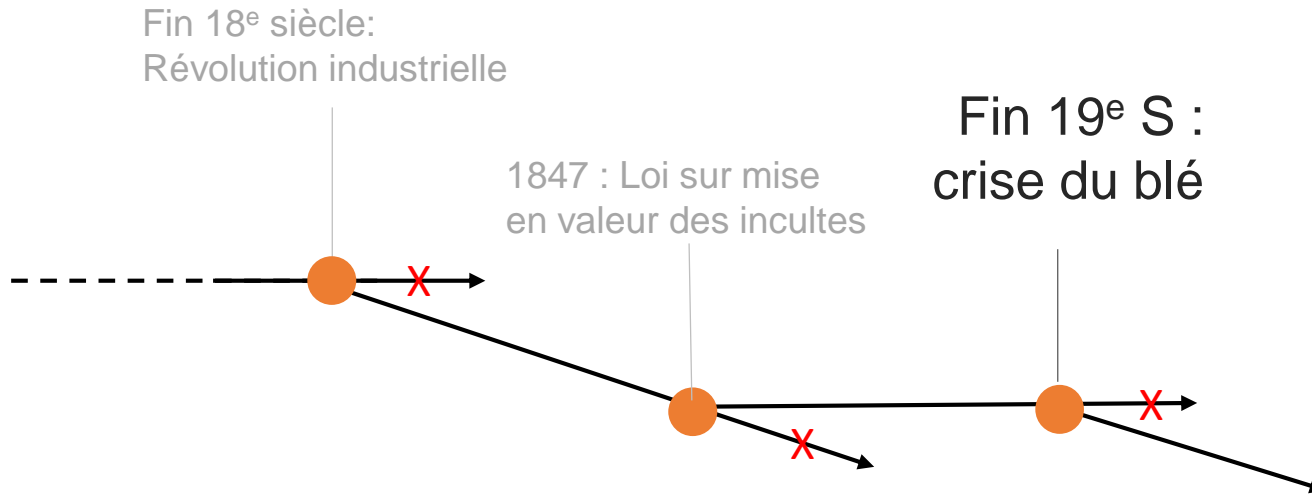


Nouveaux paysages :

- enrésinements,
- drainage zones humides,
- ...



# Construction d'une trajectoire (< 1950)



Nouveaux paysages :

- prairies artificielles clôturées



# Construction d'une trajectoire (> 1950)

Après 1950 : **accélération** des tendances amorcées avant-guerre...



Evol. **paysages agricoles** : remembrement parcelles, hangars, lotissement parcelles dans et autour des villages...

# Construction d'une trajectoire (> 1950)

Après 1950 : **accélération** des tendances amorcées avant-guerre...



Evol. **paysages (péri)urbains/industriels** : lotissements résidentiels, infrastructures routières, friches industrielles...

# Construction d'une trajectoire (> 1950)

... mais aussi : amorce de **nouvelles trajectoires** (développement durable, fonds structurels européens)



Evol. **paysages agricoles/forestiers** : MAE, éoliennes, déboisement de surfaces de tourbières et de landes en forêt...



# Construction d'une trajectoire (> 1950)

... mais aussi : amorce de **nouvelles trajectoires** (développement durable, fonds structurels européens)



Evol. **Paysages urbains/industriels** : rénovations urbaines, terrils devenus patrimoine naturel, exigences énergétique des bâtiments...

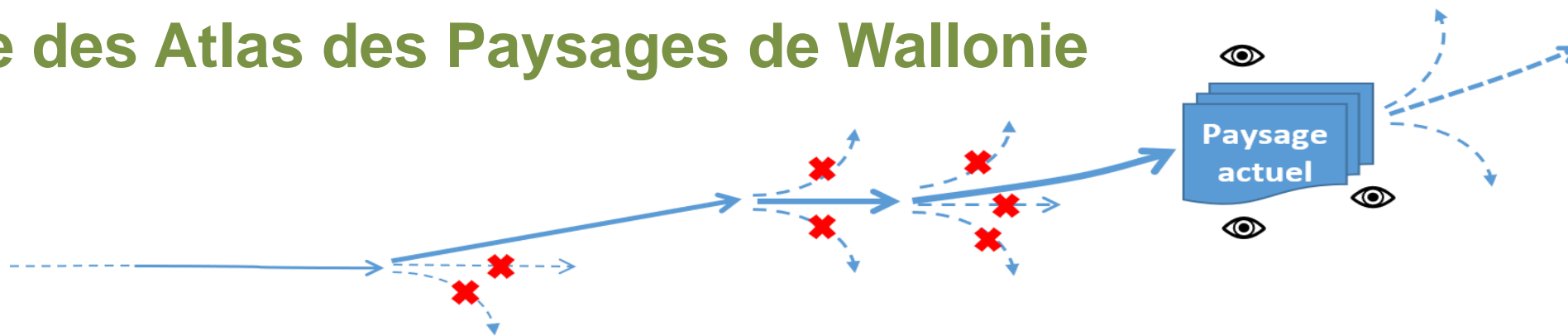
# Trajectoires futures, sources d'enjeux paysagers

Evolutions historique et contemporaine des paysages = indications sur les possibles trajectoires paysagères **futures**

Permettent de dégager des **enjeux/objectifs paysagers/pistes d'action** pour répondre aux engagements pris à la *Convention européenne du paysage* (Florence, 2000) : obligation de **protéger**, **gérer** et **aménager** les paysages

➔ Développé dans l'**Atlas des paysages** de Wallonie

# Structure des Atlas des Paysages de Wallonie



Echelle

## Wallonie



Mise en place des paysages « traditionnels »

Mutations rapides post 2<sup>nd</sup>  
Guerre mondiale

## Ensemble paysager



Mise en place des paysages « traditionnels »

Mutations rapides post 2<sup>nd</sup>  
Guerre mondiale

Description paysagère  
objective et subjective

Constats et  
enjeux/Objectifs  
paysagers/Pistes  
d'action

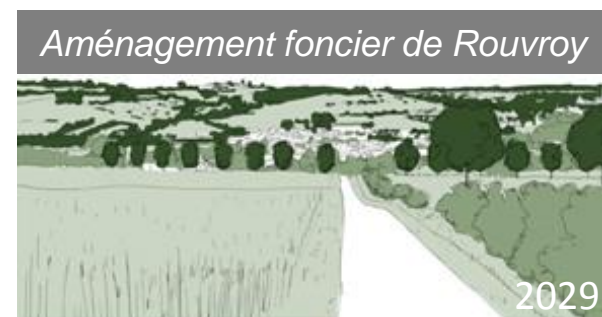
## Aires paysagères



Description paysagère  
objective

Constats et  
enjeux/Objectifs  
paysagers/Pistes  
d'action

# Les haies des Côtes lorraines



Crédit: M. Sauvillers

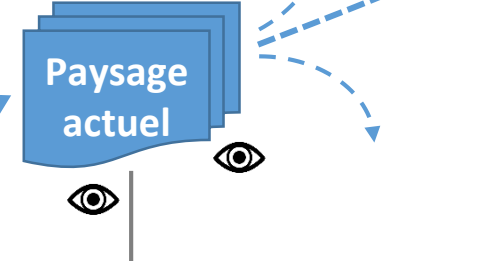
- DPR (« 4000km de haies »)
- Aménagement foncier
- Reforme PAC
- Parc naturel de Gaume
- ...



Extensions des prairies sur les versants ~1850



Clôtures



- Remembrements agricoles
- Classement en « zones de haies »
- MAEC
- ...

Mise en culture des versants → Paysage d'openfield ~1776



- Prairies délimitées par des haies
- Terrassements signalés
- Haies sur talus ~1873

