

Le Gouvernement wallon jette les bases de la Conférence Permanente du Développement Territorial, plate-forme interdisciplinaire de recherche, de formation et d'échanges rassemblant trois académies universitaires via leurs centres de recherches, soit l'IGEAT (ULB), le CREAT (UCL, devenue UCLouvain) et le Lepur (ULG, devenue ULiège)

Christian Vandermotten (ULB), Pierre Govaerts (UCL) et Bernadette Mérenne (ULG) endossent les rôles de responsables académiques

PROGRAMME 1998 – 2000



- Rationalisation des outils de développement local
- Optimisation des grandes infrastructures
- Les outlets malls
- Cellule « base de données »
- Comparaison des plans régionaux et supra régionaux
- Evaluation de la PAC sur le développement de la zone rurale
- Les coûts de la désurbanisation

99



Schéma de
Développement de
l'Espace Communautaire






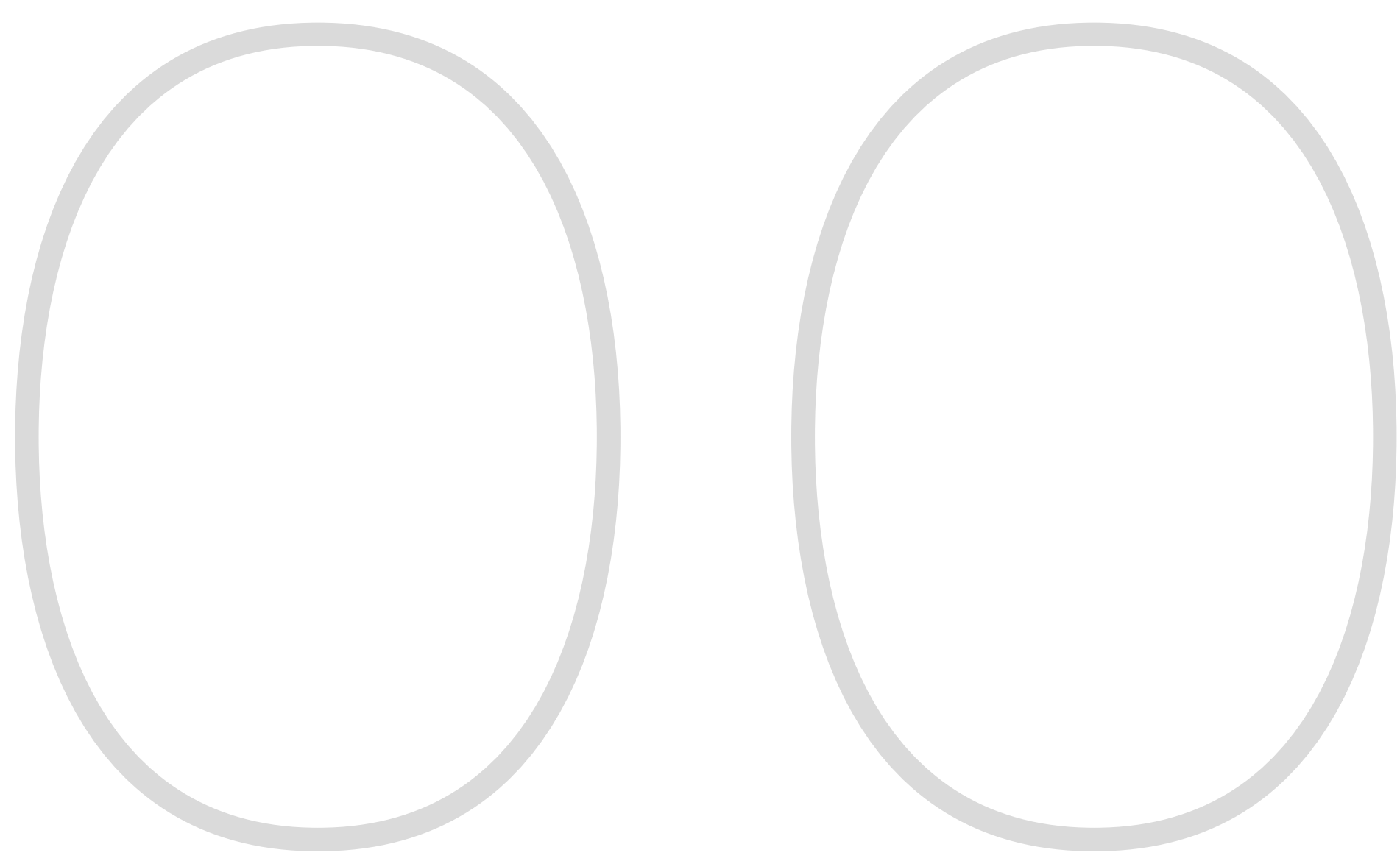
Schéma de
Développement de
l'Espace Régional (SDER)



Déclaration de
politique régionale
(1999-2004)



Début effectif des
premiers travaux de
la CPDT



Naissance du premier site internet de la CPDT

PROGRAMME 2000 – 2001 & 2001 – 2002

- Cellule « base de données »
- Le patrimoine, outil de développement territorial
- La commune, acteur de développement territorial
- Aires de coopération
- Gestion de la mobilité et de la multimodalité
- Évaluation des besoins et des activités : problématique de leur localisation



Assemblée du Millénaire et objectifs du millénaire pour le Développement



Convention européenne du paysage

01



1^{ères} Rencontres de la CPDT

Sobrement intitulé
« **Rencontres de la
Conférence Permanente
du Développement
Territorial** », le premier
colloque de la CPDT est
organisé le 15 juin 2001.
Palais des Congrès, Liège



Ratification de la Convention
européenne du paysage

02



6^{ème} programme
d'action pour
l'environnement –
PAE 2002-2012



2^{èmes} Rencontres de la CPDT
« **Développement territorial et
gestion foncière** »
Palais des Congrès, Liège

PROGRAMME 2002-2005



- Système de Gestion d'Informations Territoriales (SyGIT)
- Gestion territoriale de l'environnement
- Territoires communaux et supracommunaux
- Nouvelles pratiques de l'espace : mutations spatiales et structures territoriales
- Adhésion au Protocole de Kyoto



Parution de la publication imprimée
« **Repères pour une dynamique
territoriale en Wallonie** »



Parution du premier tome de la collection « **Etudes et documents** » qui propose une série de monographies faisant le point sur les recherches menées par la CPDT. Le sixième et dernier tome est paru en 2005



Parution de la première édition de « **La Lettre** », publication trimestrielle imprimée qui relate l'actualité de la CPDT. Elle compte aujourd'hui quelque 1.600 abonnés. Quarante-neuf lettres ont été publiées à ce jour

CPDT

Conférence Permanente
du Développement
Territorial


03




Marie-Françoise Godart remplace Christian Vandermotten en tant que responsable académique à l'ULB



3^{èmes} Rencontres de la CPDT
«**Stratégies de développement territorial à l'échelle communale**»
Palais des Congrès, Liège



Parution du premier tome de la collection «**Les dépliants**». Ceux-ci sont destinés à un large public et offrent une information claire et structurée sur les travaux de la CPDT. Cette collection compte 14 tomes.



Parution du premier tome de la collection «**Plaquettes**» destinée aux acteurs du développement territorial wallon et informant sur les résultats des recherches. Le cinquième et dernier tome est paru en 2005

04



Marie-Laurence de Keersmaeker remplace Pierre Govaerts en tant que responsable académique à l'UCL. Marie-Laurence de Keersmaeker quitte ses fonctions en 2006 et est remplacée par Yves Hanin



4^{èmes} Rencontres de la CPDT
« **Territoire, urbanisation et paysages** »
Palais des Congrès, Liège



Déclaration de politique régionale (2004-2009)



Parution de la publication
« **Tableau de bord du développement territorial 2003** »

05

Lancement du premier concours pour l'attribution de bourses doctorales



PROGRAMME 2005-2008



- Activités économiques et intérêt local : mesure des flux et identification des localisations optimales
- Urbanisme durable
- Atlas des paysages de Wallonie (tomes 1 et 2)
- Le concept d'économie résidentielle



Plan Marshall
(2005-2009)



Le gouvernement wallon, à l'initiative du Ministre du développement territorial André Antoine, confie une nouvelle mission à la CPDT : la formation continuée des conseillers en aménagement du territoire et en urbanisme (CATUs)

066




Stratégie nationale de la Belgique pour la biodiversité 2006-2016



38 CATUs suivent deux sessions du module « Le développement durable en pratique » qui comprend la visite de réalisations à Freiburg im Breisgau (Allemagne)



Refonte du site internet



Publication numérique des fiches de l'occupation et de l'affectation du sol par commune



Séminaires et colloque
« **De la compétitivité à la compétence des territoires** »
Novotel, Wépion

Chaque centre de recherche organise un séminaire sur le thème de la compétitivité des territoires. Le colloque du 24 novembre en fait la synthèse et dresse l'état de la réflexion en matière de compétitivité territoriale.

CPDT

Conférence Permanente
du Développement
Territorial

07



Charte de Leipzig sur la ville européenne durable



Décret du 15 février

Les missions de la Conférence Permanente du Développement Territorial sont désormais inscrites à l'article 12 (alinéa 1er, 7°) du Cwatup. Il s'agit :

- de constituer, par des recherches à long ou à moyen terme, et par des expertises à court terme, un outil d'aide à la décision pour le Gouvernement ;
- d'organiser une Chaire interuniversitaire annuelle du développement territorial ;
- d'assurer la formation continuée à destination des conseillers en aménagement du territoire par la mise en contact des chercheurs de la CPDT et des conseillers ;
- de procéder à divers modes de transmission et de vulgarisation des recherches et des résultats des recherches dans le domaine de l'aménagement du territoire, de l'urbanisme et du développement territorial



Séminaires et colloque « Trente ans de fusion des communes. Quels territoires pertinents pour un développement durable ? »

Palais des Congrès, Liège

Forts de leur succès, des séminaires sont à nouveau organisés par chaque centre.

Le colloque réalise un bilan des dynamiques territoriales et identifie les enjeux et les compétences aux différents niveaux de territoire.



Expertises spécifiques


- Zones d'activité économique I
- Zones d'activités économiques II
- Zones d'extraction
- ESPON



Publication de la première « **Notes de Recherche** », un document numérique communiquant sur l'état d'une recherche, sa méthode ou certains résultats ponctuels. Septante-quatre « Notes de Recherche » ont été publiées à ce jour




Parution du premier tome de la collection « **Atlas des paysages de Wallonie** », conçue comme un outil de connaissance, de sensibilisation et de gestion. Six tomes ont été édités à ce jour dont le dernier uniquement en version numérique. A terme, la collection comptera treize tomes qui couvriront l'ensemble de la Wallonie




Parution du premier tome de la collection « **Territoire(s) wallon(s)** », revue scientifique bilingue, rebaptisée « Territoire(s) » en 2012 en devenant numérique. Son édition a pris fin en 2017



Première session du module de formation « Gouvernance, négociation et communication » qui vise à doter les CATUs de techniques de communication, de concertation et de négociation pour mieux assumer leur rôle d'interface entre acteurs de l'aménagement du territoire



La CPDT a dix ans



Jacques Teller remplace Bernadette Mérenne en tant que responsable académique à l'ULG

PROGRAMME 2008 – 2009



- Activités économiques et intérêt local : mesure des flux économiques
- Énergie et territoire, composition urbanistique et architecturale durables, mise en œuvre de processus d'aide à la décision
- Le remembrement urbain
- Energies renouvelables
- Gouvernance multi-niveaux
- Urbadur : méthode d'évaluation de la durabilité des projets d'urbanisme
- Atlas des paysages de Wallonie (tomes 2 et 3)



Expertises spécifiques

- ESPON
- Zones d'activités économiques en Flandre : stratégie politique et disponibilités
- Activités agro-alimentaires
- Actualisation du SDER
- La politique de la ville



Le module « Zoom sur un outil d'aménagement du territoire : le projet d'urbanisation d'une ZACC » fait partie des modules qui explorent la boîte à outils dont disposent les CATUs. Suivront le permis d'urbanisation, les outils opérationnels de requalification urbanistique, le SOL et la ZEC



Naissance de « **L'Atlas des dynamiques territoriales** », un portefeuille cartographique en ligne régulièrement actualisé

09



Colloque
«La CPDT a dix ans, la Wallonie dans dix ans»
Palais des Congrès, Liège

PROGRAMME 2009 – 2010



- Les Eco-Zoning, les zones d'activité économique existantes et leurs retombées économiques
- Anticipation des effets du pic pétrolier sur le territoire et structuration du territoire pour répondre aux objectifs de réduction des émissions de gaz à effets de serre
- Atlas des paysages de Wallonie (tome 3)
- Politique foncière (1/2)
- Les éco-quartiers



Plan Marshall 2.Vert
(2009-2014)



Déclaration de politique
régionale (2009-2014)



Deux voyages répondent à la dualité des réalités communales en Wallonie : le « Voyage à destination rurale » dans l'avesnois et le Grand-Duché du Luxembourg et le « Voyage urbain » à Valenciennes, Dunkerque et Kortrijk

Expertises spécifiques

- La politique de la ville
- Implantations commerciales





Expertises spécifiques

- Désaffectation des casernes militaires
- Réseaux de chaleur
- Implantations commerciales



Expertises «veille territoriale»

- Etat du territoire wallon
- Atlas des dynamiques territoriales

PROGRAMME 2010 – 2011



- Actualisation du diagnostic du SDER : diagnostic territorial de la Wallonie
- Structuration du territoire pour répondre aux objectifs de réduction des gaz à effets de serre
- Atlas des paysages de Wallonie (tome 4)
- Politique foncière (2/2)



La CPDT acquiert une expertise en termes de paysage au travers notamment de la série des Atlas des paysages de Wallonie qu'elle transmet aux CATUs sous la forme d'un canevas d'appréciation de l'intégration paysagère des projets



Colloque
«**La dimension territoriale des politiques énergétiques et de réduction des gaz à effet de serre**»
Palais des Congrès, Liège



- Territoire et énergie 2050 (1/3)
- Structures territoriales et mobilité: articuler mixité, densité et accessibilité (1/3)
- Densification des tissus urbanisés en Wallonie : forme, acceptabilité et modalités pour accompagner la mutation des tissus bâtis (1/3)
- La biodiversité en Wallonie sous l'angle des dynamiques écosystémiques (1/3)
- Production de l'habitat et enjeux territoriaux (1/3)
- Entre relégation et risques de gentrification : étude des recompositions territoriales et démographiques des villes wallonnes et de leurs impacts sociaux (1/2)
- Impact de la modification climatique à 30 ans sur le tourisme en Wallonie (1/3)
- Atlas des paysages de Wallonie (tomes 4 et 5)
- Analyse des nouvelles formes de développement de l'activité économique et de leurs liens au territoire (1/2)
- Méthodologie pour une optimisation du recensement des Sites à Réaménager (SAR) (1/3)
- Compétitivité des entreprises / mix énergétique (1/2)
- Méthodologie d'analyse opérationnelle des documents planologiques des états et régions voisins
- Délimitation des régions agricoles avec handicap naturel en Wallonie
- Analyse des retombées des zones d'activité économique au niveau communal
- Etude prospective stratégique sur l'affectation du sol au nord de la E42 à proximité directe de l'aéroport de Charleroi
- Centre de ressources



Agenda territorial de l'Union Européenne 2020



Expertises 'veille territoriale'

- Planification stratégique à l'échelle européenne
- Planification stratégique des régions frontalières
- Planification stratégique régionale : actualisation du SDER
- Planification sous-régionale : stratégies et projets d'agglomérations



Expertises spécifiques

- Identification du potentiel territorial permettant le développement de nouveaux projets le long du réseau wallon des voies navigables
- Délimitation des régions agricoles avec handicap naturel en Wallonie



Colloque « **Territoires wallons : horizons 2040** »

Palais des Congrès, Liège



Parution de l'ouvrage
« **Diagnostic Territorial de la Wallonie** »



La formation « Montage de projets et stratégies d'acteurs » innove de par son approche pédagogique. Elle s'appuie sur un jeu de rôle assisté par le logiciel de simulation URBAX pour opérationnaliser un schéma de structure, éclairer les stratégies des acteurs, explorer les outils d'aménagement et utiliser au mieux les charges d'urbanisme

1 2




Expertises spécifiques

- Délimitation des régions agricoles avec handicap naturel en Wallonie
- Etude prospective stratégique sur l'affectation du sol au nord de la E42 à proximité directe de l'aéroport de Charleroi
- Analyse des retombées des zones d'activité économique au niveau communal



Expertise 'veille territoriale'

- Plans stratégiques européens : documents planologiques des états et des régions voisins



La CPDT possède désormais une page Facebook



Séminaire

« La densification des tissus urbanisés en Wallonie »

Charleroi Espace Meeting Européen



La journée plénière de clôture prend la forme d'un séminaire de production sur « la densité ». Tout au long de l'année 2012, des collaborations entre CATUs et chercheurs CPDT autour de la question de la densité dans le cadre des recherches CPDT fournissent des résultats enrichis des différents points de vue

PROGRAMME 2012 – 2013



- Analyse des nouvelles formes de développement de l'activité économique et de leurs liens au territoire (2/2)
- Centre de Ressources
- Fiscalité et aménagement du territoire (1/3)
- Compétitivité des entreprises / mix énergétique (2/2)
- Méthodologie pour une optimisation du recensement des Sites à Réaménager (SAR) (2/3)
- Atlas des Paysages de Wallonie (tome 5)
- Impact de la modification climatique à 30 ans sur le tourisme en Wallonie (2/3)
- Entre relégation et risques de gentrification : étude des recompositions territoriales et démographiques des villes wallonnes et de leurs impacts sociaux (2/2)
- Production de l'habitat et enjeux territoriaux (2/3)
- La biodiversité en Wallonie sous l'angle des dynamiques écosystémiques (2/3)
- Densification des tissus urbanisés en Wallonie : forme, acceptabilité et modalités pour accompagner la mutation des tissus bâtis (2/3)
- Territoire et énergie 2050 (2/3)
- Structures territoriales et mobilité : articuler mixité, densité et accessibilité (2/3)

13




7^{ème} Programme d'action pour l'environnement – PAE 2013-2020



Premier Plan stratégique de développement durable



Colloque «**Densification & qualité de vie: quel projet pour le territoire wallon ?**»
Palais des Congrès, Liège



Jean-Marie Halleux remplace Jacques Teller en tant que responsable académique à l'ULG



Biodiversité 2020, actualisation de la stratégie nationale de la Belgique



Un voyage d'études en Seine-Maritime (France) aborde le thème des espaces publics



Lancement de la troisième et actuelle version du site internet

PROGRAMME 2013 – 2014



- Territoire et énergie 2050 (2/3)
- Structure territoriale et mobilité: articuler mixité, densité et accessibilité (3/3)
- Densification des tissus urbanisés en Wallonie: forme, acceptabilité et modalités pour accompagner la mutation des tissus bâtis (3/3)
- La biodiversité en Wallonie sous l'angle des dynamiques écosystémiques (3/3)
- Production de l'habitat et enjeux territoriaux (3/3)
- Impact de la modification climatique à 30 ans sur le tourisme en Wallonie (3/3)
- Atlas des paysages de Wallonie (tomes 5 et 6)
- Méthodologie pour une optimisation du recensement des Sites à Réaménager (SAR) (3/3)
- Compétitivité des entreprises / mix énergétique (2/2)
- Fiscalité et aménagement du territoire (2/3)
- Centre de Ressources

PROGRAMME 2014 – 2015



- Système d'informations foncières et politiques publiques (1/3)
- Atlas des Paysages de Wallonie (tome 6)
- Fiscalité et aménagement du territoire (3/3)
- Défis des espaces ruraux
- Politique de la Ville: dynamisation des cœurs de ville
- Coopération transfrontalière
- Analyse prospective relative à la localisation de nouveaux quartiers : analyse prospective relative à la localisation de nouveaux quartiers qui constituent une réponse au défi démographique



Première version
du Plan Air Climat
Energie
2014-2022



Déclaration
de politique
régionale
(2014-2019)




Schéma
Régional de
Développement
Commercial



Le nouveau projet de CoDT
ne permet pas la tenue de la
formation cette année

PROGRAMME 2015 – 2016

- L'Etat du territoire
- Méthode pour la révision des plans de secteur: zones d'extraction
- Systèmes d'informations foncières et politiques publiques (2/3)
- Localisations prioritaires en matière de dynamisation et de rénovation des quartiers urbains existants



Fin du financement des bourses doctorales. Au total, onze bourses ont été accordées entre 2005 et 2015




Programme de développement durable des Nations-Unies à l'horizon 2030

Accord de Paris sur le climat



Mise en ligne de l'Atlas des Quartiers Nouveaux

Plan Marshall 4.0 (2015-2019)



Les CATUs suivent une thématique unique: « L'amélioration qualitative des tissus bâtis urbains et villageois ». Au travers de visites de terrain à Salzinnes et Temploux, les ateliers explorent des problématiques respectivement urbaines et rurales



Seconde version du Plan Air
Climat Energie 2016-2022



Agenda urbain pour
l'Union européenne –
Pacte d'Amsterdam



Deuxième stratégie wallonne
de développement durable



Colloque
« **Territoire(s) wallon(s) :**
tendances et perspectives »
Micx, Mons



« La motivation des permis et autres
actes administratifs » est la thématique
unique de l'année



PROGRAMME 2017

- Charges d'urbanisme et principe de proportionnalité (1/2)
- Localisation des zones pouvant accueillir des activités agro-économiques de proximité
- Systèmes d'informations foncières et politiques publiques (3/3)
- Schéma de développement du territoire
- Quartiers Nouveaux
- Politique de la ville
- Atlas des Paysages de Wallonie (tomes 6 et 7)




Code du développement territorial (CoDT)



Déclaration de politique régionale (2017-2019)



Résolution du parlement wallon du 28 septembre 2017 pour la mise en œuvre d'une politique wallonne du climat




Vision FAST – mobilité 2030



Le Schéma d'Orientation Local (SOL), un nouvel outil à valeur indicative, est analysé en profondeur au travers d'un processus d'échanges impliquant 219 CATUs, 27 agents de la DAL et des Directions extérieures de la DGO4, 8 formateurs et, pour les journées en plénière, 37 membres des bureaux d'études agréés pour la réalisation du SOL



Colloque
«**Attractivité des territoires et projets de développement**»
Micx, Mons




La CPDT a vingt ans



Plan wallon des Déchets-Ressources (PWD-R)



Projet de Schéma de développement du Territoire (SDT)



Après Facebook, la CPDT est présente sur les réseaux sociaux Twitter, LinkedIn et Vimeo



Colloque
«**Des territoires d'hier, inventons ceux de demain**»
*Aula Magna,
Louvain-la-Neuve*



PROGRAMME 2018

- Charges d'urbanismes et principe de proportionnalité (2/2)
- Quartiers Nouveaux
- Schéma de développement du territoire
- Atlas des paysages de Wallonie (tome 7)
- Stratégie et référentiel pour des Quartiers Nouveaux de taille moyenne
- Des espaces publics de qualité, conviviaux et sûrs
- Gérer le territoire avec parcimonie
- Urbanisation des nœuds et mixité des fonctions



Après trois années consacrées à des thématiques uniques, le choix parmi six modules - paysage, tourisme, vieillissement, changements climatiques, ZEC et charges d'urbanisme - est à nouveau possible