

Les publications



Conférence Permanente
du Développement
Territorial

La Conférence permanente du développement territorial est une plate-forme multidisciplinaire de recherches, de formation et d'échanges créée par le Gouvernement wallon le 7 mai 1998.

Elle totalise une cinquantaine de chercheurs et rassemble trois académies universitaires via leurs centres de recherche :

- ▶ pour l'Académie Wallonie-Bruxelles, le GUIDe (Université libre de Bruxelles) ;
- ▶ pour l'Académie-Louvain, le CREAT (Université catholique de Louvain) ;
- ▶ pour l'Académie Wallonie-Europe, le LEPUR (Université de Liège et Facultés universitaires de Gembloux).

Information : <http://cpdt.wallonie.be>




La CPDT a pour mission d'offrir aux décideurs et aux gestionnaires :

- ▶ une information et une réflexion sur les potentialités du développement territorial durable en Wallonie et sur les priorités à adopter dans cette perspective ;
- ▶ une analyse des contextes (tendances d'évolution, stratégies mise ou à mettre en œuvre) à différentes échelles territoriales ;
- ▶ des outils d'aide à la décision adaptés aux problématiques ayant des aspects spatiaux ;
- ▶ des perspectives opérationnelles pour l'amélioration de l'image de la Wallonie ;
- ▶ une évaluation des outils existants et des pratiques, des propositions d'amélioration et des solutions nouvelles ;
- ▶ une formation continuée des conseillers en aménagement du territoire et urbanisme.




Ces missions se déploient dans cinq champs d'action : la **recherche**, les **expertises**, la **chaire**, la **formation** et la **communication**.



112 pp. 10 €

Numéro 1
septembre 2007



112 pp. 10 €

Hors série
décembre 2007



152 pp. 10 €

Hors série
août 2008



89 pp. 10 €

Numéro 2
novembre 2008

Territoire(s) wallon(s) est une revue qui a pour ambition d'ouvrir un débat scientifique et documenté et d'alimenter un espace public de réflexion sur le développement territorial wallon. Les articles proposés sont de trois types : communications scientifiques, articles ou notes d'information, débats et propositions d'action.

Abonnement (min. deux numéros/an) : 20,00 €



8 pp. gratuit


De nouvelles formes d'urbanisation pour de nouveaux quartiers en Wallonie



Epuisé

10 pp. gratuit

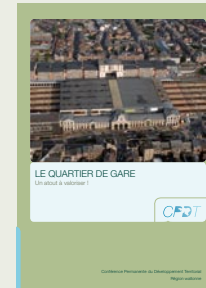
Qualité et développement durable des zones d'activité économique



Epuisé

8 pp. gratuit

Objectif Kyoto



8 pp. gratuit

Le quartier de gare



6 pp. gratuit

L'occupation du sol en Wallonie



6 pp. gratuit

Atlas des dynamiques territoriales wallonnes

Les dépliants sont destinés à un large public (citoyens, associations, candidats-bâisseurs, usagers des transports en commun...). Ils offrent au lecteur une information basique, claire et structurée sur les travaux de la CPDT et l'invitent à consulter d'autres ressources (site, publications) s'il souhaite approfondir le sujet.



12 pp. gratuit

Numéro 11
mai 2006



12 pp. gratuit

Numéro 12
septembre 2006



12 pp. gratuit

Numéro 13
novembre 2006



12 pp. gratuit

Numéro 14
avril 2007



12 pp. gratuit

Numéro 15
juin 2007

La Lettre de la CPDT paraît trois fois l'an et compte douze pages. Elle informe les partenaires de la CPDT des travaux de celle-ci (recherche et expertises, chaire, formation), fait connaître les principaux résultats des recherches (les « dossiers ») et offre une vitrine aux nouvelles publications, colloques, etc.

Les rubriques offrent une information « tout public » sur :

- » l'actualité du développement territorial (l'édito)
- » les recherches de la CPDT, avec une présentation « tout public » des résultats (le dossier)
- » la formation et le travail de terrain des conseillers en aménagement du territoire
- » les thèses en cours
- » les événements, les colloques, les publications de la CPDT ou d'autres organismes.



12 pp. gratuit

Numéro 16
novembre 2007



12 pp. gratuit

Numéro 17
mars 2008



12 pp. gratuit

Numéro 18
juin 2008



12 pp. gratuit

Numéro 19
novembre 2008



12 pp. gratuit

Numéro 20
mars 2009

Quelques dossiers récents :

- » L'aménagement du territoire et réduction des émissions des gaz à effet de serre (La Lettre n° 14)
- » L'Atlas des Paysages de Wallonie (La Lettre n° 15)
- » Activités économiques et intérêt local : mesure des flux économiques (La Lettre n° 16)
- » Les besoins spatiaux des zones d'extraction (La Lettre n° 17)
- » La politique de la ville (La Lettre n° 18)

Les dix premiers numéros de La lettre sont épuisés mais sont toujours téléchargeables sur le site de la CPDT (<http://cpdt.wallonie.be> - choisir « Publications » et « La Lettre »).

12 pp. Gratuit, abonnement sur demande

L'Atlas des Paysages de Wallonie - Landschaftsatlas Wallonien



266 pp. 18 €

L'Entre-Vesdre-et-Meuse



266 pp. 18 €

Das Weser-Maas-Land



A paraître 18 €

**Les Plateaux brabançon
et hesbignon**

Les Atlas des Paysages sont conçus comme des outils de connaissance, de sensibilisation et de gestion. Abondamment illustrés, ils sont accessibles à un large public, depuis le simple citoyen curieux ou amoureux de sa région jusqu'aux décideurs politiques, en passant par les acteurs associatifs.

A terme, la collection comptera treize tomes qui couvriront toute la Wallonie.

Les notes de recherches



A télécharger - Gratuit



A télécharger - Gratuit



A télécharger - Gratuit



A télécharger - Gratuit



A télécharger - Gratuit




A télécharger - Gratuit

Les notes de recherches sont des publications scientifiques qui permettent de communiquer sur l'état d'une recherche, sa méthode, ou certains résultats ponctuels.

Les premiers numéros traitent des zones d'activité économique, des zones d'extraction, de la politique de la ville, des activités agro-alimentaire ou de l'occupation du sol.

Elles sont consultables et téléchargeables sur le site de la CPDT : <http://cpdt.wallonie.be> – onglet « publications »



135 pp. 16,50 €

Les coûts de la désurbanisation

Paru en 2002



75 pp. 10 €

Révision des plans de secteur et mécanismes fonciers en Wallonie

Paru en 2002




108 pp. 10 €

La commune, actrice du développement territorial

Paru en 2003

La collection « Etudes et documents » propose une série de monographies qui font le point sur les recherches menées par la CPDT.



108 pp. 10 €

Les territoires paysagers de Wallonie

Paru en 2004



195 pp. 10 €

Gestion de l'espace rural, nature et paysages en Wallonie

Paru en 2004



202 pp. 10 €

Protocole de Kyoto : aménagement du territoire, mobilité et urbanisme

Paru en 2005



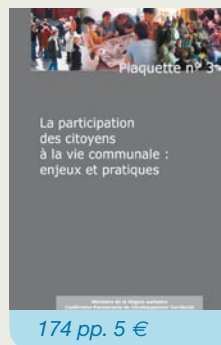
Plaquette n°1 Les communautés urbaines

Paru en 2003



Plaquette n°2 Réhabiliter et rénover l'espace bâti en Wallonie

Paru en 2003



Plaquette n°3 La participation des citoyens à la vie communale : enjeux et pratiques

Paru en 2003



Plaquette n°4 Pour une meilleure prise en compte des paysages

Paru en 2004



Plaquette n°5 L'occupation du sol en Wallonie

Paru en 2005

Les plaquettes sont destinées aux acteurs du développement territorial wallon. Elles ont pour objectif d'informer les praticiens (mandataires locaux, associations, techniciens...) des résultats des recherches de la CPDT. En termes concrets, les plaquettes identifient les problèmes, envisagent des réponses et proposent des outils afin de mieux gérer le territoire.



182 pp. 10 €

Repère pour une dynamique territoriale

Paru en 2002

Les territoires sous-régionaux pratiqués ou vécus ne correspondent pas toujours aux découpages institutionnels. Cet Atlas nous montre la Wallonie sous une multitude de facettes : population, comportements, affinités socio-culturelles ou politiques, migrations, problématiques socio-économiques, environnementales, etc.

La comparaison de ces différentes facettes fait émerger de nouveaux espaces homogènes et des complémentarités à valoriser.



212 pp. 10 €

Tableau de bord du Développement territorial

Paru en 2003

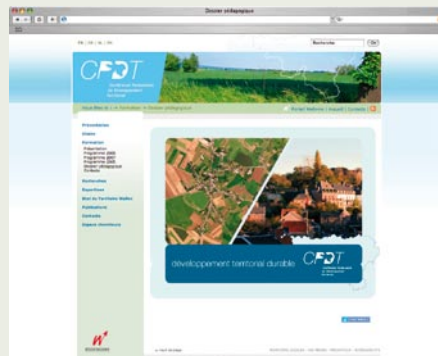
Un tableau de bord est un outil d'aide à la décision. Ce Tableau de bord du développement territorial et ses indicateurs fournissent des éclairages sur l'état d'avancement de la stratégie territoriale décidée par le Gouvernement wallon en 1999 pour quatre des huit objectifs du SDER : « Répondre aux besoins fondamentaux », « Contribuer à la création d'emplois et de richesse afin d'améliorer la cohésion sociale et économique », « Améliorer l'accessibilité du territoire wallon et gérer la mobilité » et « Valoriser le patrimoine et protéger les ressources ».

Le site de la CPDT offre toute l'information utile sur les travaux de recherche et les expertises (rapports, notes de recherche, articles, dépliants, posters), les thèses doctorales et la formation.

La plupart de nos publications sont consultables et téléchargeables gratuitement sur notre site (onglet « Publications »). Tous les rapports scientifiques sont accessibles par mots-clés (onglet « Recherches/Par thème »).

Le site offre la possibilité de consulter des cartes et des données en ligne. Ces outils sont une source de documentation et d'information pour le chercheur et les citoyen mais aussi pour les acteurs du développement territorial qu'ils peuvent soutenir dans leurs prises de décision.

Plusieurs flux RSS permettent à l'internaute de suivre l'actualité dans une série de matières associées au développement territorial.



Atlas du territoire wallon

L'Atlas en ligne offre une collection évolutive de cartes commentées de la Wallonie.

<http://cpdt.wallonie.be>

Etat du Territoire wallon – Atlas des dynamiques territoriales

Fiches de l'occupation du sol

Ces fiches permettent de connaître l'occupation et l'affectation du sol et ses disponibilités foncières, commune par commune et pour l'ensemble de la Région.

<http://cpdt.wallonie.be>

Etat du Territoire wallon – Fiches de l'occupation et de l'affectation du sol

Cartes d'accessibilité

Dis-moi où tu vis et où tu travailles, je te dirai comment te déplacer... ces cartes fournissent un outil d'aide à la décision en matière de localisation des activités.

<http://cpdt.wallonie.be>

Etat du Territoire wallon – Les cartes d'accessibilité



Bon de commande



Abonnement à la Lettre de la CPDT (cochez la case)

Territoire(s) wallon(s)	Prix	Nb Ex.	Total
Territoire(s) wallon(s) n° 1	10 €
Territoire(s) wallon(s) Hors série, décembre 2007	10 €
Territoire(s) wallon(s) Hors série, août 2008	10 €
Territoire(s) wallon(s) n° 2	10 €
Abonnement à Territoire(s) wallon(s)	20 €

Les Atlas des paysages	Prix	Nb Ex.	Total
L'Atlas des Paysages de Wallonie : L'Entre-Vesdre-et-Meuse	18 €
Landschaftsatlas Wallonien : Das Weser-Maas-Land	18 €
L'Atlas des Paysages de Wallonie : Les Plateaux brabançon et hesbignon	18 €

Les dépliant	Prix	Nb Ex.	Total
De nouvelles formes	gratuit
Les quartiers de gare	gratuit
L'occupation du sol	gratuit
Atlas des dynamiques territoriales	gratuit

Etudes et documents	Prix	Nb Ex.	Total
Les coûts de la désurbanisation	16,50 €
Révision des plans de secteur	10 €
La commune, actrice du développement territorial	10 €
Les territoires paysagers de Wallonie	10 €
Gestion de l'espace rural, nature et paysage	10 €
Protocole de Kyoto	10 €

Plaquettes	Prix	Nb Ex.	Total
Les communautés urbaines	5 €
Réhabiliter et rénover l'espace bâti en Wallonie	5 €
La participation des citoyens à la vie communale	5 €
Pour une meilleure prise en compte des paysages	5 €
L'occupation du sol en Wallonie	5 €

Hors-série	Prix	Nb Ex.	Total
Repères pour une dynamique territoriale	10 €
Tableau de bord du Développement territorial	10 €

Montant total à payer

Nom _____ Prénom _____
 Institution _____
 Rue _____ N° _____
 Localité _____ Code postal _____
 Tél. _____ Courriel _____

Les publications sont disponibles sur demande écrite, faxée ou par courrier uniquement à l'adresse suivante :

Service Public de Wallonie
Département de la Communication
 Place Joséphine-Charlotte, 2 – B-5100 Jambes
Courriel : publications@mrw.wallonie.be
Tél. vert : 0800 11 901
<http://publications.wallonie.be>

Paiement : Dès l'acquiescement de vos factures, nous vous enverrons les publications souhaitées.

Les publications gratuites sont disponibles dans les centres d'information et d'accueil de la Région wallonne. Elles sont consultables et téléchargeables gratuitement sur le site de la CPDT : <http://cpdt.wallonie.be> (« publications »).



Conférence Permanente
du Développement
Territorial

<http://cpdt.wallonie.be>